






AJUNTAMENT DE MANACOR

**PLA GENERAL DE MANACOR
FASE D'AVANÇ
DOCUMENT INICIAL ESTRATÈGIC**

Mapa 03: CAPACITAT
AGROLÒGICA

Escala 1: 150.000

Llegenda

-  Sòls aptes per al conreu intensiu
-  Sòls aptes per al conreu extensiu
-  Sòls aptes per al conreu ocasional
-  Sòls no aptes per al conreu, explotació forestal
-  Improductiu



Abril 2015